



## Gyöngyvirág Természetbarát Egyesület





8000 Székesfehérvár, Sütő u. 46. 2/5.

Adószám: 18482571-1-07

3/2026. számú körlevél

### 2026. márciusi programkiírás

#### Felhívás, értesítés, tudnivalók:

- A körlevélben kiírt havi programokon túl a levelezőlistán ill. a Facebook oldalunkon jelenhetnek meg még plusz programjavaslatok, kísérd figyelemmel!  
A túraíráásokban bakancsok/kerékpárok száma jelzi a túra nehézségét. (A bakancspárok száma:  – könnyű, kistalpú,  – közepes,  – nehéz túra, nagytalpú,  kisebb talpúaknak program.) A táv és a szintemelkedés is tájékoztat a túra nehézségi fokáról. Amennyiben kérdés merül fel, a túravezetőnél lehet érdeklődni.

1. A programban szereplő túraíráások megváltozhatnak, esetleg el is maradhatnak (pl. az időjárás miatt). Kísérd figyelemmel a levelezőlistát ill. a Facebook oldalunkat!

2. **Figyelem! A túrákon mindenki a saját felelősségére vesz részt!**

3. Kérjük, hogy a túrákon résztvevők megfelelő cipőt, ruházatot viseljenek, elegendő ivóvizet hozzanak magukkal!  
Amennyiben valaki az első túráján szeretne részt venni, kérjük, hogy a túra vezetőjétől érdeklődjön a terepviszonyok felől.

4.

Aki nem tagja Egyesületünknek a túrákon készült csoportképeken és egyéb felvételeken nem szeretne szerepelni kérjük a túravezetőnél ezt jelezze.

**2026 évi tagdíjakat március 2-től** lehet befizetni, és beiratozni az Irodában – Móricz Zs.u.14. fogadóórakon **szerda 16.30-17.30**

2026. évi tagdíjak

Diák: 2000 Ft/év

Aktív dolgozó : 4000 Ft/év

Nyugdíjas: 3000 Ft/év

Aki átutalással rendezi a tagdíját , bankszámlaszám: 11736116-20132967 de neki is egy alkalommal be kell jönni az irodába a tagság igazolására.

Aki nem tud a fogadóóra ideje alatt bejönni, - elsősorban vidékiek - telefonos egyeztetés után délelőtt is jöhet., illetve más napokon is.

Lőrentei Margit 06-20-358-1235

Lőrentei Beatrix 06-20-492-2304

## **2026. március 1 vasárnap idei első kerékpáros túra**

**Útvonal:** Martonvásár – Tordas – Pázmánd – Velence- Székesfehérvár

Megállunk Martonvásár fő nevezetességeinél, érintjük Tordason a Sajnovics kastélyt, pihenünk Pázmándon a malomnál majd élvezzük a Velencei tó déli kerékpárútját.

**Indulás:** Szfv. Vasút **8.18** érk. *Martonvásárra 8.43 Kerékpáros lift van a peronra jutáshoz Fehérváron és Martonvásáron is.*

**Táv/szint:** 53 km    184/187 m                      *Tervezett visszaérkezés Fehérvárra 14 óra körül*

**Költség :** 500 forint kerékpárjegy (Szfv-Martovásár)

**Ajánlott felszerelés:** sisak , gurtni a vonaton a kerékpárok rögzítéséhez, telefon, pótgumi, láthatósági mellény

***Előzetes jelentkezés szükséges a túravezetőnél!!***

**Túravezető:** Magyarne Hadfi Edit 06-30-091-5666    edit.magyarne@gmail.com

## 2026. március 3. kedd Közkívánatra Nyomozós túra újból

**Útvonal:** Székesfehérvár belváros nevezetességei , érdekes számok bűvöletében , kiegészítve pár katonai emlékhellyel

**Táv/szint:** kb. 5 km 20 m kb. 2-3 óra

**Indulás:** Szfv. Pláza előtt **10 óra**

**Részvételi díj:** 500.-Ft

**Túravezető:** Molnár Pálné 06-20-920-5367

## 2026. március 7. szombat Tőzike túra

**Útvonal :** Odvaskő - Franciavágás -Jelzetlen-Vadász emlékmű -Hubertlaki tó-Kulcsosház-Tőzike-Kék+-Odvaskő

**Táv/szint:** 13 km 240/240 m

**Indulás:** Szfv.buszpu. **7.40** 11. kocsállás érk. Odvaskőre Csókakői elágazói átszállással 10.01

**Visszaút:** Odvaskőről 14.04 Átszállás Bakonybél, Zirc, Veszprém érk. Szfv. 16.50

**Túravezető:** Márkus József 30/498-3532

## 2026. március 10. kedd Alcsút

*Alcsúti hóvirágmező és az angolpark megtekintése*

**Táv/szint :** 4-5 km 70 m szint Mindenki annyit megy, amennyi jólesik

**Jegyárak:** Teljes árú 2.500.-Ft csoportos nyugdíjas ( 10 főtől) 1.500.-Ft

**Indulás:** Szfv.buszpu. **9.30** 11 kocsállás Alcsútra érk.10.17

**Visszaút:** 14.01 érk. Szfv. 14.48

**Túravezető:** Molnár Pálné 06-20-920-5367

**2026. március 15.**   **vasárnap Sárkány-völgyi 20 km -es TT**

**Útvonal:**Nemesvámos-Gyűr hegy-Som hegy-Nagy Som hegy-Fajszi vadászház-Sárkány völgy-Veszprémfajszi parkerdő-Kálvária Baláca-Likas domb-Nemesvámos

**Táv/szint:** 18 km 330 m

**Nevezési díj:** 3.000.-Ft előnevezéssel 2.500.-Ft

**Indulás:** Szfv.buszpu. **7.40** 12.kocsiállás ér. Veszprémi átszállással (9.ká.) 25 perc  
Érk. Nemesvámosra 9.13

**Visszaút:** Nemesvámosról 14.42 15.31 Veszprémi átszállással

**Túravezető:** Márkus József 30/498-3532

**2026. március 17. kedd**  **Vác**

**Útvonal:** Vác Püspöki palota és Székesegyház vezetéssel -,Pannónia ház Sajdik Ferenc gyűjtemény és városnézés egyénileg

**Táv/szint:** 5-6 km 80 m

**Indulás:** Szfv.vasút. **7.48** zónázó Bp. Déli ér.8.49 2 Metróval Bp.Nyugati 10.08 ér. Vác 10.32

**Visszaút:** Vác 14.28 15.28 Déliből amit elérünk

**Költségek:** Püspöki Palota és a vezetés díja 5.400 Ft/fő  
Székesegyház 10.000 Ft/csoport

**Túravezető:** Molnár Pálné 06-20-920-5367

**2026. március 18.**  **szerda Budai hegység**

**Útvonal:** KFKI (XII. kerület, Konkoly Thege Miklós út) – Kakukk-hegy (piros körséta majd jelöletlen út) – Mária-kép (dózerút) – Egykori piktortégla üregek (piros körséta majd sárga körséta) – Farkas-hegy (piros kereszt) – Sorrento-sziklák (dózerút majd sárga sáv) – Túrázók emlékoszlopa majd Magas-kő (sárga sáv majd jelöletlen út) – Normafa Székelykapu (zöld kereszt) – Normafa Látogatóközpont

**Táv/szint:** 10.6 km 360 m

**Indulás:** később

**Túravezető:** Vida Zoltán 70/622-5851

**2026. március 21.**   **szombat**

**Útvonal:** Bakonybél-Sárga-Piros tanösvény-Sárga+-Sárga-Herend

**Táv/szint:** 16 km 360/330m

**Indulás:** Szfv.buszpu **7.00** 12.kocsiállás Érk. Bakonybélre Veszprémi átszállással (11. kocsiállás 35 perc) 09:45

**Visszaút:** Herend 14.10 15.40 Veszprémi átszállással

**Túravezető:** Márkus József 30/496-3532

**2026. március 24.**  **kedd**

*Virágzó Gajavölgy partján rövid élménytúra - időjárás és virágzás függő*

**Útvonal:** Bodajk ifj.tábortól Pisztrángos tóig és ugyanígy vissza

**Táv/szint:** 8 km 50m

**Indulás:** Szfv.buszpu **8.40** 15 kocsiállás érk.Bodajk ifj.tábor 9.20

**Visszaút:** 12.59 érk.Szfv.13.39

13.44 ér.k.szfv.14.17

**2026.március 28.**  **szombat** **Bakony**

**Útvonal:** Hárskút-Piros jelzés-Jelzetlen- Kőszoros -Jelzetlen-Sárga jelzés- Bakonybél

**Táv/szint:** 14 km 260/330 m

**Indulás:** Szfv.buszpu. **7.40** 12.kocsiállás ér.k.Hárskútra Veszprémi átszállással (8.ká) 9.30

**Visszaút:** Bakonybél 14.17 2 átszállással 15.32 Csókakői elágazónál átszállással

**Túravezető:** Márkus József 30/498-3532

**2026. március 29. vasárnap** **Budapest - Pesti Vigadó és ,Attila kiállítás**

Fedezzük fel a **Pesti Vigadó** több mint 190 éves történelmét és építészetét!  
Az épületlátogatáson megismerhetjük Budapest egyik legimpozánsabb kulturális örökségét, ami nem-csak építészeti remekmű, hanem a magyar történelem és művészetek színtere is. Jelenleg pedig a Magyar Művészeti Akadémia székháza.

A vezetett látogatás kb 60 perces - bejelentett időpontban 10,30 órától.

**Jegyárak:** Teljesárú :3.500 Ft Nyugdíjas 1.750 Ft

A **Magyar Nemzeti Múzeum kiállítása az Attila személyét** övező mítosz és a valóság kapcsolatát mutatja be a régészet, a történetírás, a művészetek, az antropológia, az archeogenetika tükrében. A világ legnagyobb múzeumainak legértékesebb hun kincsei lesznek láthatók a múzeum falai között

**Jegyárak:** Teljesárú 4.900 Ft Nyugdíjas: 2450 Ft 70 felett ingyenes

**A Vigadótól gyalog megyünk át a Múzeumhoz (kb. 1,5 km séta)**

A jegyek árát a fogadóórákon, vagy utalással az egyesület számlájára kérem.  
(11736116-20132967 )

**Indulás:** Szfv.vasút. **8.48** Bpesten 2 db metrójegy

**Visszaérkezés:** kb 16-17 óra

**Túravezető:** Asbóth Katalin 30/2263-188 . k.asboth2@gmail.com

**Nagyon fontos!** : jelentkezési szándékot legkésőbb **03.10-ig** kérem, hogy lefoglaljam a helyeket és meg tudjam venni a jegyeket.