



## Gyöngyvirág Természetbarát Egyesület

8000 Székesfehérvár, Sütő u. 46. 2/5.





Adószám: 18482571-1-07



4/2026. számú körlevél

### 2026. áprilisi programkiírás

#### Felhívás, értesítés, tudnivalók:

- A körlevélben kiírt havi programokon túl a levelezőlistán ill. a Facebook oldalunkon jelenhetnek meg még plusz programjavaslatok, kísérd figyelemmel!  
A túrakiírásokban bakancsok/kerékpárok száma jelzi a túra nehézségét. (A bakancspárok száma:  – könnyű, kistalpú,  – közepes,  – nehéz túra, nagytalpú,  kisebb talpúaknak program.) A táv és a szintemelkedés is tájékoztat a túra nehézségi fokáról. Amennyiben kérdés merül fel, a túravezetőnél lehet érdeklődni.
1. A programban szereplő túrakiírások megváltozhatnak, esetleg el is maradhatnak (pl. az időjárás miatt). Kísérd figyelemmel a levelezőlistát ill. a Facebook oldalunkat!
  2. **Figyelem! A túrákon mindenki a saját felelősségére vesz részt!**
  3. Kérjük, hogy a túrákon résztvevők megfelelő cipőt, ruházatot viseljenek, elegendő ivóvizet hozzanak magukkal!  
Amennyiben valaki az első túráján szeretne részt venni, kérjük, hogy a túra vezetőjétől érdeklődjön a terepviszonyok felől.
  4.  
Aki nem tagja Egyesületünknek a túrákon készült csoportképeken és egyéb felvételeken nem szeretne szerepelni előre kérjük a túravezetőnél ezt jelezze.
  5. A túrákról statisztikák készülnek. Aki nem szeretné, hogy neve szerepeljen ezt is jelezze a túravezetőnek.

**2026 évi tagdíjak befizetése , és a beiratkozás az Irodában – Móricz Zs.u.14. fogadóórakon szerda 16.30-17.30**

2026. évi tagdíjak

Diák: 2000 Ft/év

Aktív dolgozó : 4000 Ft/év

Nyugdíjas: 3000 Ft/év

Aki átutalással rendezi a tagdíját , bankszámlaszám: 11736116-20132967

de neki is egy alkalommal be kell jönni az irodába a tagság igazolására és adatok egyeztetésére.

Aki nem tud a fogadóóra ideje alatt bejönni, - elsősorban vidékiek - telefonos egyeztetés után délelőtt is jöhet., illetve más napokon is.

Lőrentei Margit 06-20-358-1235

Lőrentei Beatrix 06-20-492-2304

**2026. április 4.**  **szombat**

**Útvonal:** Tarján-K+-Szent Jakab út - Kék jelzés - Jelzetlen -Peskő- hegy - Peskő hegyi sziklák - Peskő hegyi barlang -Jelzetlen- Vértestolna

**Táv/szint:** kb. 13 km 310/260 m

**Indulás:** Szfv. Buszpu. **07.00** 11. kocsiallás Felcsúti és Tatabányai átszállással érkező. Tarjánba 09:28.

**Visszaút:** Busz Vértestolna 13:03 Tatabányai, Tatai átszállással, Érkező. Szfv. 16:19  
Vagy 15:39-kor Tatabányai átszállással, érkező. Szfv. 18:19

**Túravezető:** Márkus József 30/498-3532

**2026. április 7.**  **kedd** Húsvéti lakoma levezetésére könnyed séta Sóstón

**Útvonal:** Segesvári úti bejáratától Erdei iskolán , Lőtér dombokon át a Stadionig, aki még bírja gyalog a városba.

**Táv/szint :** 6 km 30 m

**Indulás :** 11 helyi járatú busz ,ami **9.10**-kor indul a Szedreskertről

**Túravezető:** Molnár Pálné 06-20-920-5367

**2026. április 11.**   **szombat** **Biatorbágy**

**a/**

**Útvonal :** Biatorbágy - Piros jelzés- Viadukt – Kerékpárút - Piros jelzés - Nyakaskő – Madárszirt-Százlépcső kilátás - Szily kápolna - Sárga, majd piros jelzés - Vasútállomás.

**Táv/szint:** 14 km 360/360 m

**Indulás:** Szfv.vasút **7.37** Kelenföldi átszállással érkezés Biatorbágyra 08:44

**Visszaút:** Biatorbágyról Kelenföldi átszállással 13:38; 14:08; 14:38;15:38

**Túravezető:** Márkus József 30/498-3532

**b/** Medvevagyma szedése **Kisgyónban** kisebb talpúaknak

**Útvonal:** Bakonycsernye Kisgyóni elágazó -Bányász kulcsosház- Bányász emlékmű

**Táv/szint:** 9 km 50 m

**Indulás:** Szfv.buszpu. **8.40** érk.Kisgyóni elág. **9.32**

**Visszaút:** 12.12 13.28 15.02

**Túravezető:** Molnár Pálné 06-20-920-5367

Akik szeretnék megkóstolni medvevagymából készült ételeket, jelentkezés és fizetés nálam, illetve az Irodán, aki átutalja a szükséges összeget a megadott számlaszámra .



## Medvehagyma Fesztivál Kisgyón

2026. április 11-én

A Fejér-megyei Természetbarát Szövetség, a Pentele T. E. közreműködésével medvehagyma túrát, illetve találkozót hirdet.

Találkozó helyszíne: Kisgyón Bányász kulcsosház

### Vezetett túrák indulási ideje:

**Hosszú túra:** 2026. április 11. 9:00 óra Túravezetővel

A túra útvonala: Kisgyón kh. – P sáv – Tűzköves árok – Hamuház – P sáv – Jelzetlen – P+ - Csemetekert – Z sáv – Kisgyón k. 10 km 240 m szint

**Rövid túra:** 2026. április 11. 10:00 óra Túravezetővel

A túra útvonala: Kisgyón kh. – K4 – K sáv – Jelzetlen út - Csemetekert – Z sáv – Kisgyón kh.

6 km 150 m szint

### Az egyesületek saját, általuk megtervezett útvonalon is túrázhatnak.

A túra során alkalom nyílik medvehagyma szedésére a túravezetők útmutatása alapján.

Túra után lehetőség van medvehagymából készült ételekből ebéd elfogyasztására, majd kötetlen beszélgetés a Kulcsosház udvarán.

**Medvehagymás ebéd** (2500,-Ft/fő): medvehagyma krémleves palacsintatésztával, medvehagymás lángos, kiflikarikán túrókrém, pirított kenyéren pesztó, medvehagymás pogácsa limonádé

**Ebéd:** 13:00 órától

**Jelentkezés, ebéd befizetése:** Az egyesületek a résztvevők létszámát legkésőbb április 07-ig jelezzék. Az egyesület tagjaitól szedik össze az ebéd hozzájárulási díjat, és egy összegben fizessék be, átutalással az FMTSZ számlájára április 7-éig, (OTP: 11736116-20279840 ) vagy legkésőbb április 9-én a fogadóóra ideje alatt a FMTSZ irodában készpénzben.



14:00 órától a gyerekeknek játékos vetélkedők. (Révész Dániel)

A legügyesebbek apróbb díjazásban részesülnek.

## 2026. április 17. péntek . Balatoni kiskör kerékpárral

**Indulás: 8.52** Székesfehérvári vasútállomás 9.30 érk. B.világosra

**Útvonal:** Balaton-Világos-, - Kenese, -Fűzfő-, Almádi-, Füred, Tihany  
<https://mapy.com/s/lohomegumo>

**Hazaérkezés:** Siófokról indulás 16.15 - Székesfehérvár vasútállomásra érk. **17.05**

Tihanyi révből ( 14.45h )komppal Szántód, Zamárdi Siófok. <https://mapy.com/s/mamoneseffa>  
Utazás alacsonypadlós vonattal.

**Táv:/szint** 68 km 220 m fel 249 m le

**Költségek** : Nyugdíjasoknak csak kerékpárjegyek: Vonatra 500 + 500 + kompra 400

A csoportos kerékpárjegy igénylés miatt **április 8 -án este 8-ig előzetes jelentkezés szükséges** : [edit.magyarne@gmail.com](mailto:edit.magyarne@gmail.com)

**Túravezető:** Magyarne Hadfi Edit 30/091-5666

## 2026. április 18. szombat Balatonszéplak

a)

**Útvonal:** Balatonszéplak Alsó-Törekli tavak-Zöld jelzés-Endrédi tavak-Balatonendréd-Zöld, majd Sárga jelzés-Zamárdi

**Táv/szint:** 16 km 170/170 m

**Indulás:** Szfv.vasút **8.52** érk. Balatonszéplak alsóra 10.09

**Visszaút:** Zamárdi vasút . 15.54 érk. Szfv. 16.36

**Túravezető:** Márkus József 30/498-3532

b)

### **Sárpentele – Megemlékezés és Természetbarát találkozó**

Szfvár Városi Természetbarát Szövetség ünnepi megemlékezést tart A Pentelei Parkerdőben Széchenyi Zsigmond emlékkőnél.

*„Si Deus pro nobis, quis contra nos ?”*

*(„Ha Isten velünk, ki ellenünk?”)*

**A Székesfehérvári Városi Természetbarát Szövetség szeretettel meghívja  
2026. április 18-án 12 órakor**

a Sárpentelei Parkerdőben tartandó megemlékezésre

**gróf Széchenyi Viktor főispán (1871 – 1945)  
születésének 155. évében**

#### **Program:**

12:00 - Megnyitó

12:05 - Megemlékezés – Gyorgyevics Tamás író, életrajz kutató

12:25 - Koszorúzás a Széchenyi Zsigmond emlékkőnél

12:30 – rövid túra a környéken a sárpentelei temetőkert közbeiktatásával ahol Széchenyi Viktor síremlékét koszorúzzuk meg.

Lehetőség lesz gyalog illetve kerékpáros túrával érkezni a helyszínre – mely részleteiről a későbbiekben lesz tájékoztatás.

Aki nem kíván hosszabbat gyalogolni, vagy kerékpározni, lehetősége van csatlakozni a 10,05-kor induló 26A busszal közlekedőkhöz, akik a busz végállomásától (Orsovai út) gyalog közelítik meg a helyszínt.

**Túravezető:** Tábori Zoltán 06-30-385-0732

**Visszafelé** 26A busz minden óra 10-kor.

A túrákon résztvevőket és minden látogatót vendégül látjuk a Zsíroskenyér Partyn !

**2026.április 21.** 🗓️ **Kedd Veszprém** városnézés, és ahova bejutunk

**Indulás:** Szfv,.buszpu. **8.30** 13.kocsiállás Veszprémbe érke. 9.25

**Visszaút:** Fél óránként indul autóbusz

**Túravezető:** Molnár Pálné 06-20-920-5367

**2026. április 26. vasárnap Sukoró Saját szervezésű TT**

***Tavaszköszöntő és Manó túra az alábbiak szerint***



## Tavaszköszöntő és Manó Túra

2026.04.26 (vasárnap)

Sukoró / Velencei-hegység



### Túra a Velencei-hegység legnevezetesebb, legszebb pontjainál

Gyapjaszák, Bence-hegyi kilátó, Szintezési Ősjege, Likas-kő, Angelika-forrás, elviszünk a vadregényes Bodza-völgybe, megmutatjuk a nevezetesebb ingóköveket, Anikó forrást, a Barlangkutató és még sok szép helyet

**Rajt/Cél: Sukoró - Zöld Pont Termelői Piac (Fehérvári út)**

	Táv (km)	Nyitás/zárás		Szintidő	Hozzájárulási díj (előnevezés)
		Rajt	Cél		
<b>ÚJ TÁV !!!!</b> <b>Tavaszköszöntő – Sukoró 35</b> <b>/630m szint</b>	35	7:00 - 8:00	17:00	9 óra	3500 Ft (3300)
Tavaszköszöntő – Sukoró 25 /620m szint	25	8:00 - 10:00	16:00	7 óra	3000 Ft (2800)
Tavaszköszöntő – Sukoró 15 /360m szint	15	8:00 - 11:00	16:00	5 óra	2500 Ft (2300)
„Manó túra” /150m szint	6	8:00 - 11:00	16:00	nincs	2000 Ft

**Előnevezési lehetőség a következő linken 04.22-ig: <https://forms.gle/6A5rKMxn68fC7JA16>**

**Családi kedvezmény** : 2 felnőtt + 2 (14 év alatti) gyerek befizetése után minden gyerek indulása ingyenes. Amennyiben a felnőttek nem igénylik az itinert, kitzűzöt, oklevelet és az ellátmányt, mint kísérők ingyen vehetnek részt a rendezvényen.

**Csoportos jelentkezést** a következő email címre kérjük: [lorenteibeatrux49@gmail.com](mailto:lorenteibeatrux49@gmail.com)

**Ingyenes részvétel a Sukorói lakosoknak és a Gyöngyvirág Te tagoknak !**

**Ivópoharat mindenki hozzon magával, hogy kíméljük környezetünket !**

**Részletes kiírás** a teljesítménytúrázók honlapján: [www.tturak.hu](http://www.tturak.hu)

Információ: Lórentei Beatrix 20/492-2304 , Csörgei János 70/949-0361

**A túra része a következő túramozgalmaknak:** Észak-Dunántúli Kupa, IVV, Fejér Megye TT

Parkolási lehetőség a Piac mellett.

**Szeretettel várunk mindenkit rendezvényünkön! Gyöngyvirág Természetbarát Egyesület**

A RENDEZVÉNYT AZ AKTÍV MAGYARORSZÁG PROGRAM TÁMOGATJA



**2026. április 28.**  **Kedd**

**Ozora** reneszánsz **Pipó** várkastély a tolnai dombok közt. Ilyés Gyula itt írta a Puszták népe c.művét

**Indulás:** Szfv.buszpu. **6.30** 5. kocsiallás ér. Simontornyai átszállással Ozorára 8.40

**Visszaút:** Ozoráról 13.14 ér.Simontornya vasútáll.13.35

**Simontornya** középkori jellegű várának megtekintése

**Visszaút:** Simontornya busz váró **15.47** Cecei átszállással ér.Szfv. 17.17

**16.45** átszállás nélkül ér.Szfv. 18.27

Busz közlekedés miatt korlátozott létszám **max. 20** fő csak **Gyöngyvirágosoknak !!**

Jelentkezéskor előny, a rendszeres részvétel,de a sorrend is számít !!

**Túravezető:** Molnár Pálné 06-20-920-5367

**2026.április 30.**  **csütörtök**

**Útvonal:** Majk reptér-Piros, majd Sárga jelzés-Jelzetlen-Oroszlány-Bokodi tó, lebegő falu-Bokod.

**Táv/szint :** 13 km 100/100 m

**Indulás:** Szfv.buszpu. **7.40** 11.kocsiallás Ér.Majk reptér megállóba Oroszlányi átszállással 09.06..

**Visszaút :** Busz Bokod 13.30 14.30 15.30

**Túravezető:** Márkus József 30/498-3532



